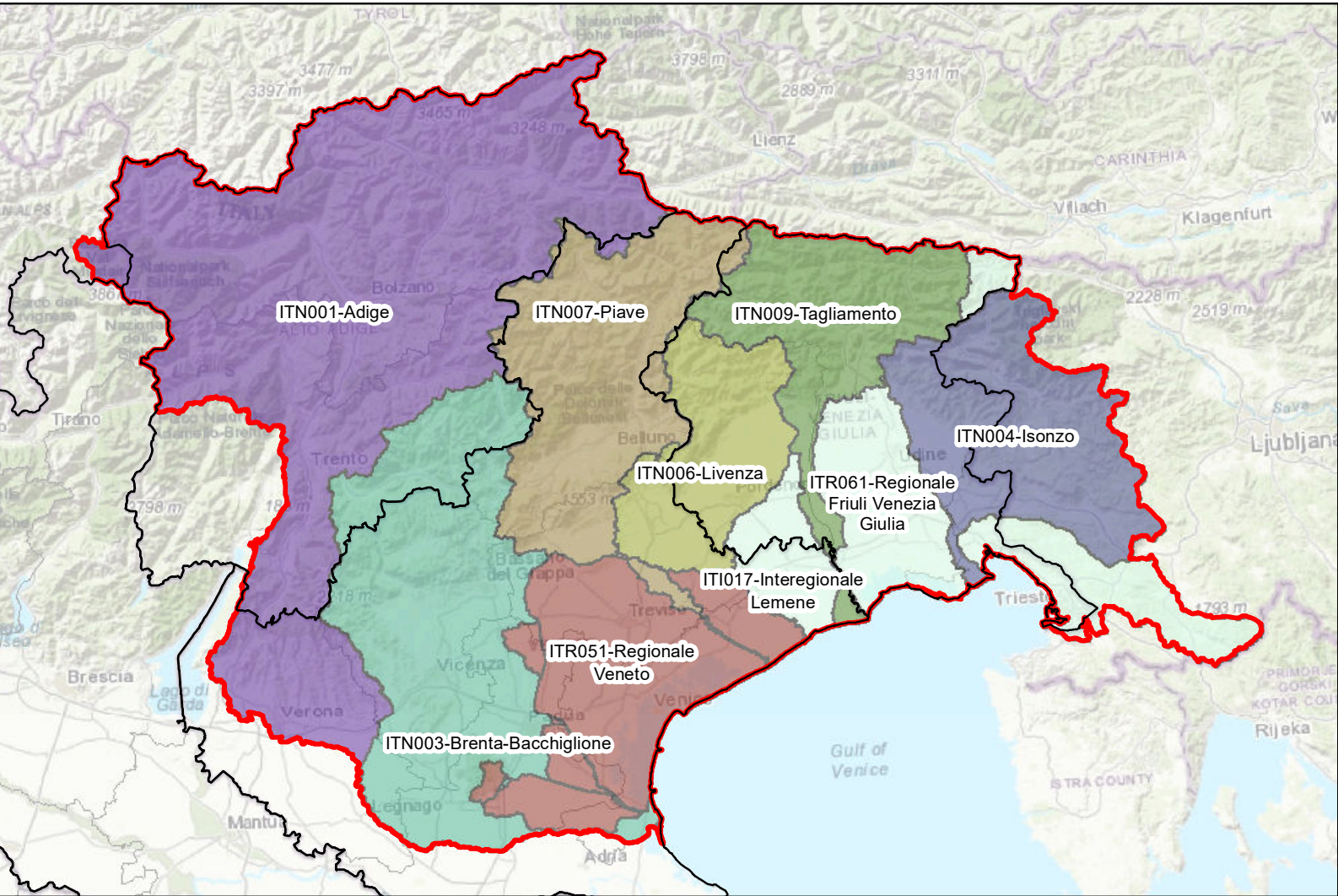


Autorità di bacino distrettuale delle Alpi Orientali

Piano di Gestione del Rischio di Alluvioni

Direttiva 2007/60/CE - D.Lgs. 23/02/2010 n. 49

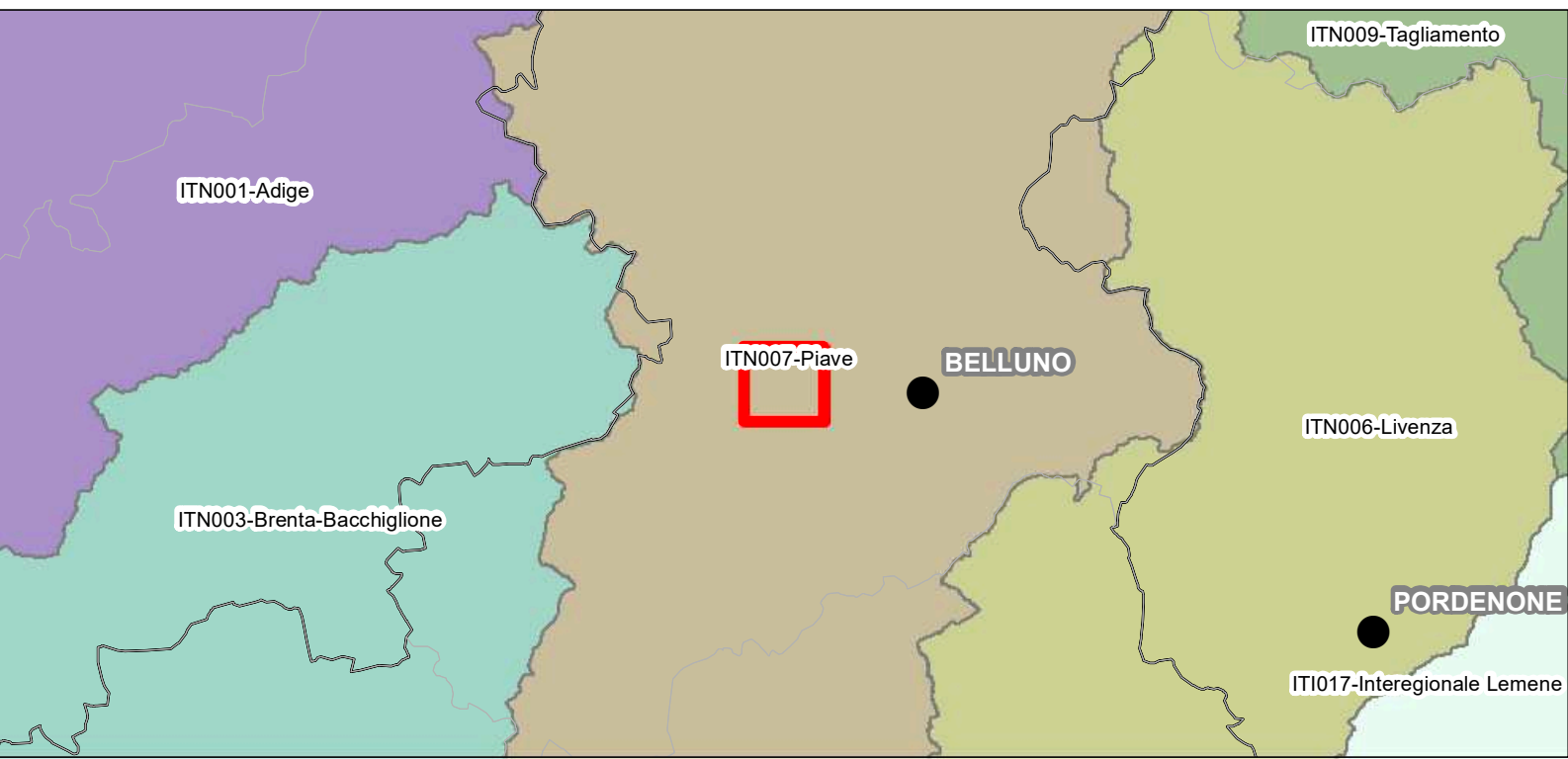


Mappe della pericolosità e del rischio di alluvioni

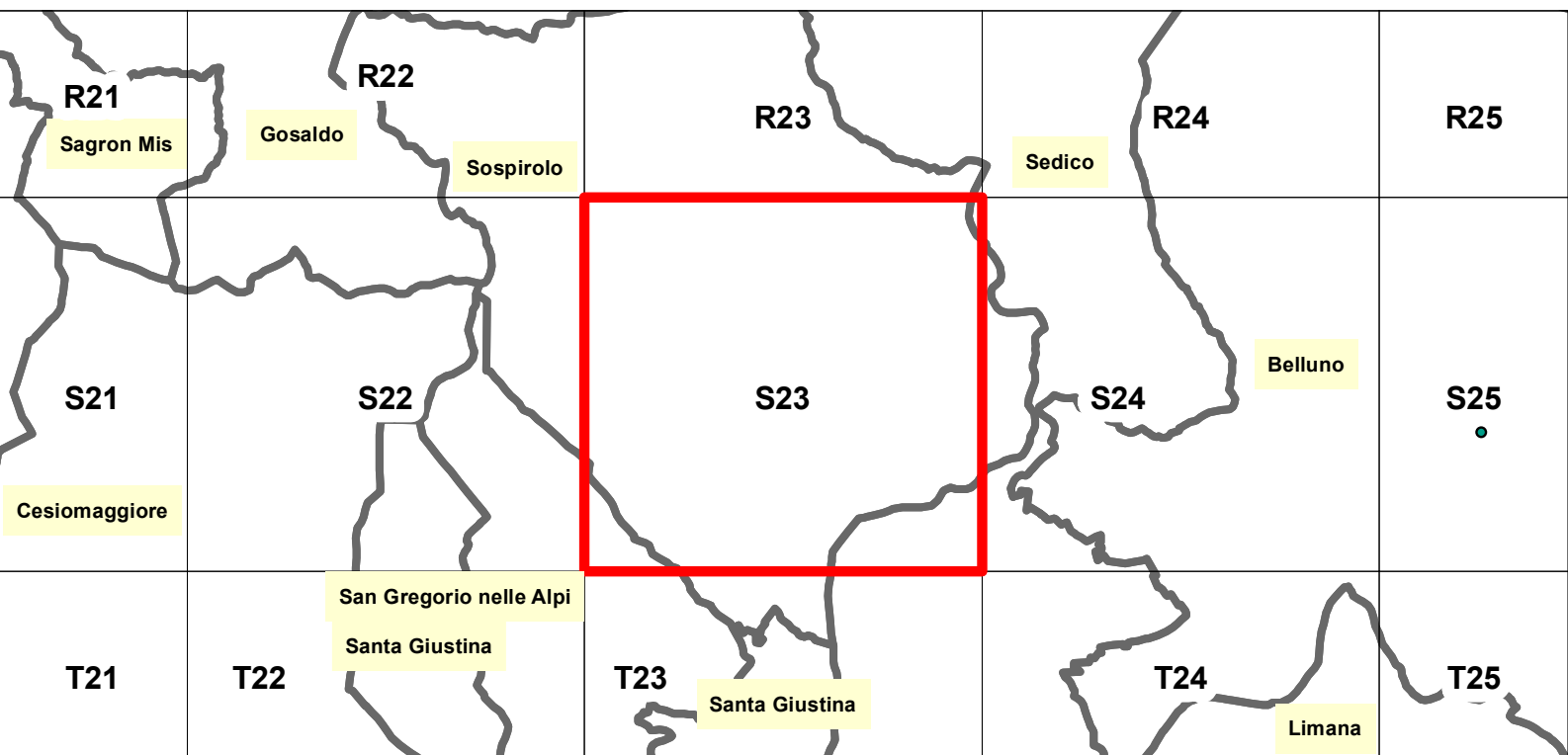
Art. 6 - Direttiva 2007/60/CE - D.Lgs. 23/02/2010 n. 49

Riquadro S23		Carta delle altezze idriche scenario di alta probabilità - TR 30 anni	
elaborato	S23_HPH.pdf		
scala	1:10.000		
revisione	data	motivo	
0	dicembre 2021	prima emissione	
1	novembre 2024	NTA - Articolo 6, comma 1, lettera C	

Inquadramento generale



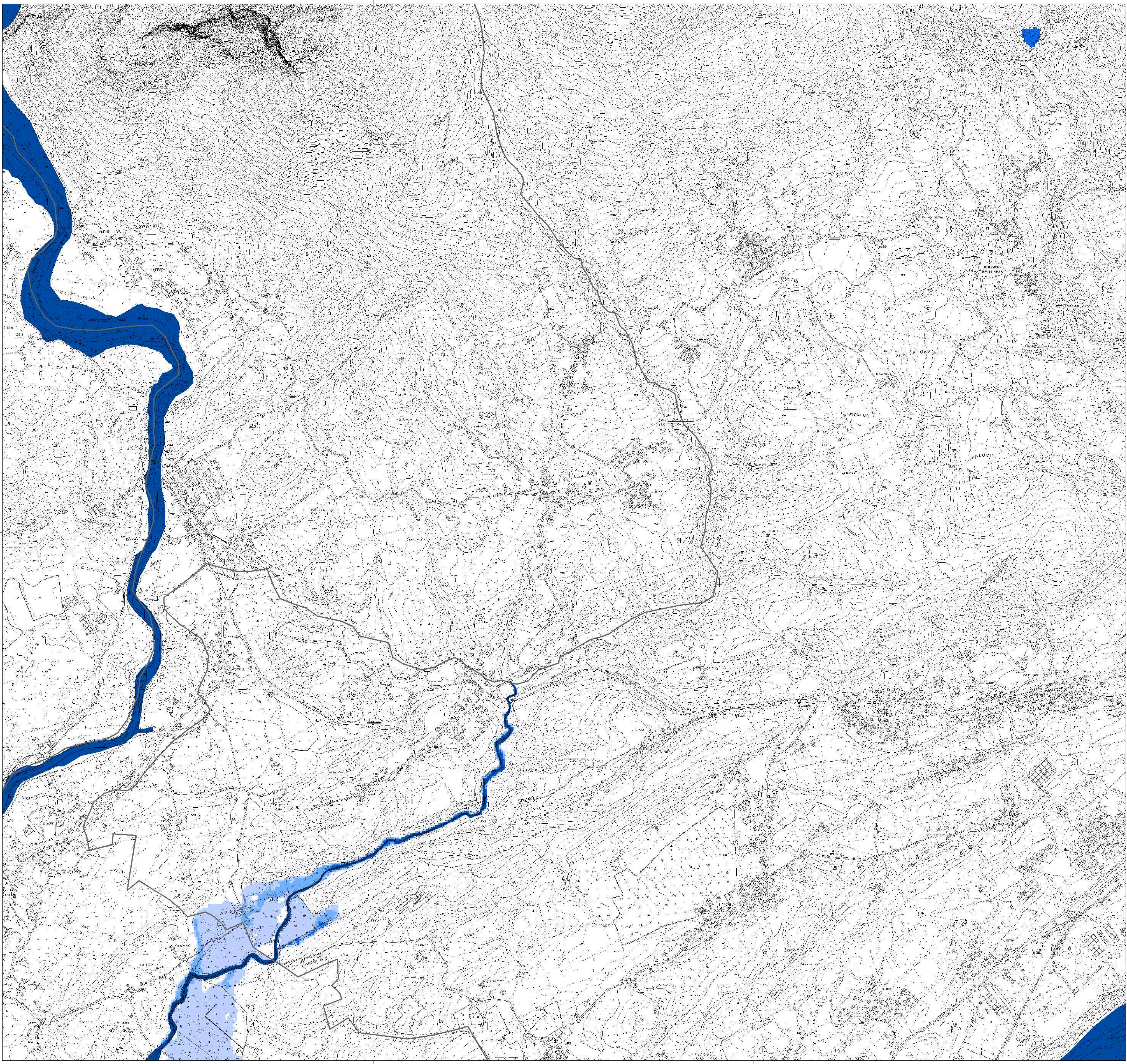
Inquadramento su limiti comunali



Classi tiranti

- 0 - 50 cm
- 50 - 100 cm
- 100 - 150 cm
- 150 - 200 cm
- > 200 cm
- non classificabili

- Limite UOM
- Limiti comunali
- Limite Distretto
- Limite Provincia
- Limite Regione



Autorità di bacino distrettuale delle Alpi Orientali

Piano di Gestione del Rischio di Alluvioni

Direttiva 2007/60/CE - D.Lgs. 23/02/2010 n. 49

Mappe della pericolosità e del rischio di alluvioni

Art. 6 - Direttiva 2007/60/CE - D.Lgs. 23/02/2010 n. 49

Riquadro

S24

elaborato

S24_HPH.pdf

scala

1:10.000

revisione	data	motivo
0	dicembre 2021	prima emissione
1	novembre 2024	NTA - Articolo 6, comma 1, lettera C

Inquadramento generale

Inquadramento su limiti comunali

Classi tiranti

0 - 50 cm

50 - 100 cm

100 - 150 cm

150 - 200 cm

> 200 cm

non classificabili

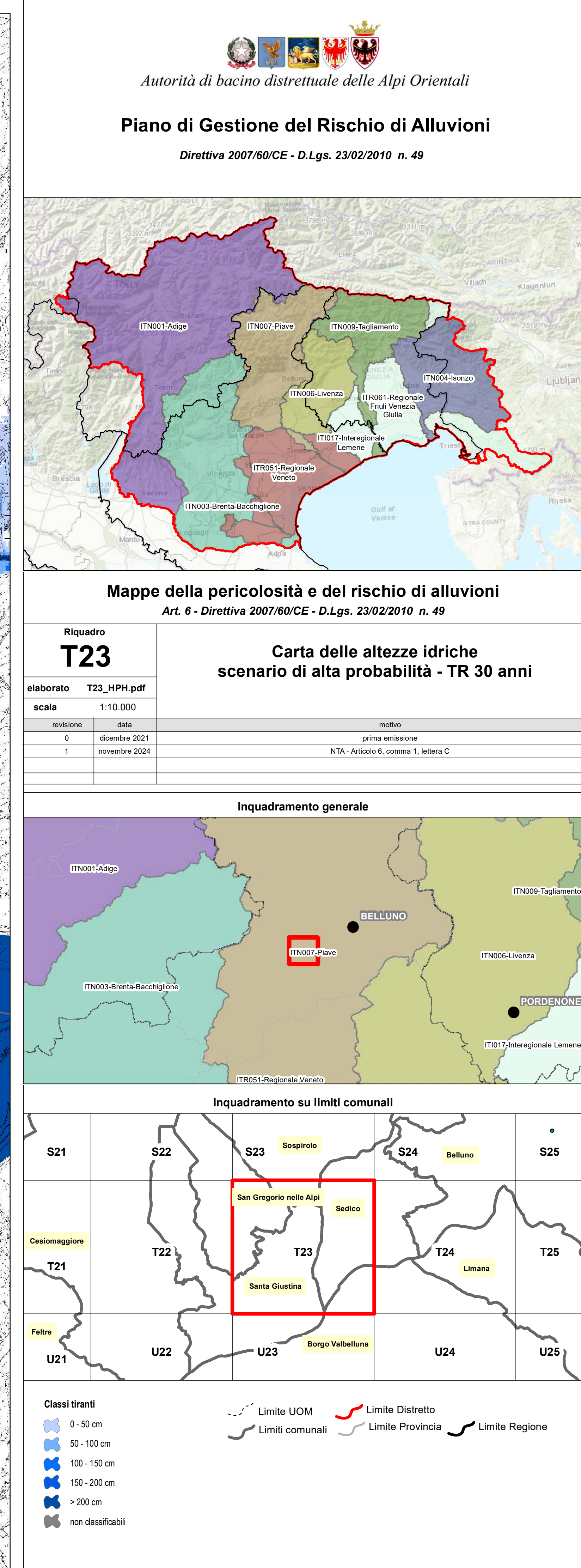
Limite UOM

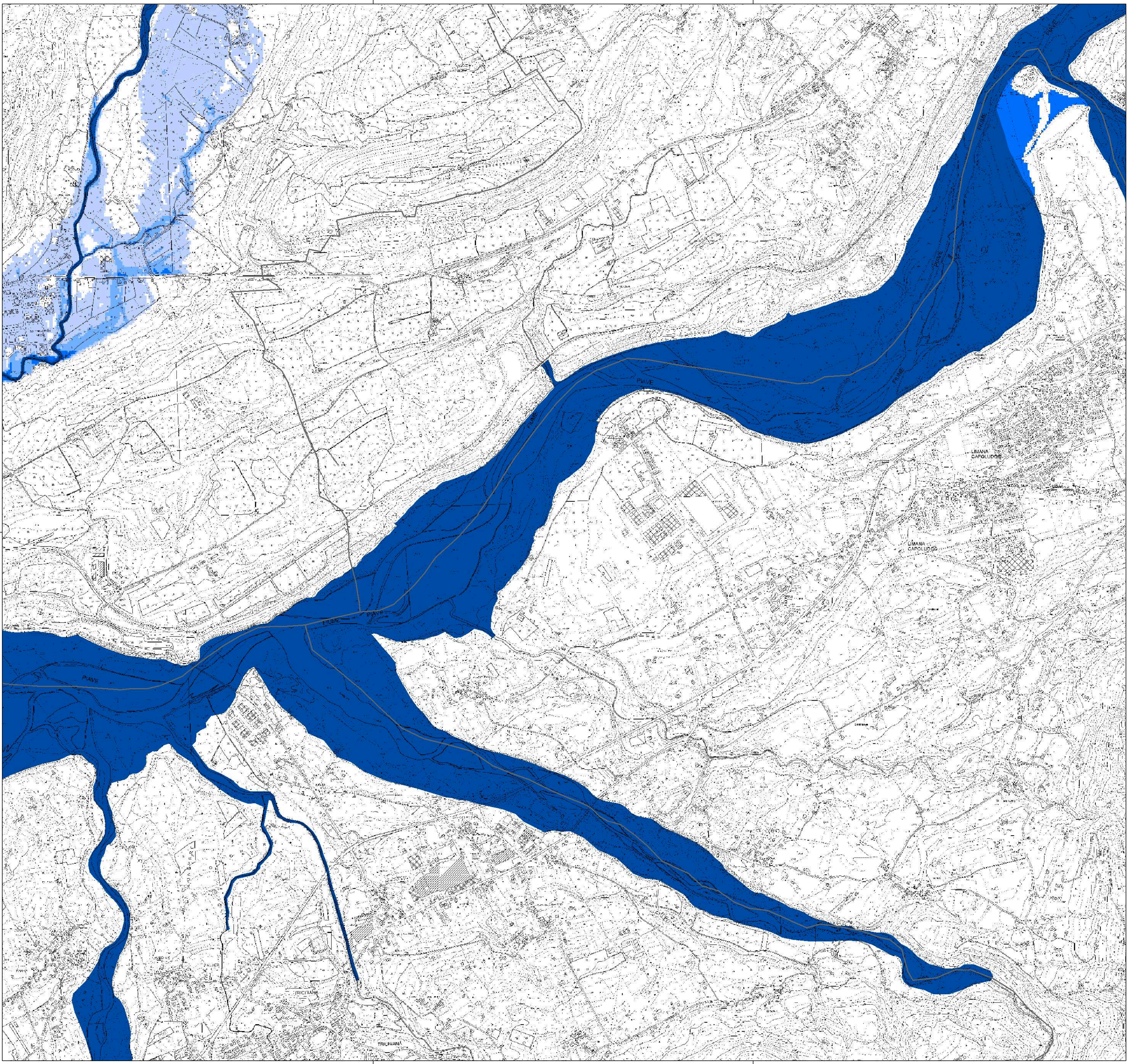
Limite Distretto






Limiti comunali

Limite Provincia

Limite Regione







Autorità di bacino distrettuale delle Alpi Orientali

Piano di Gestione del Rischio di Alluvioni

Direttiva 2007/60/CE - D.Lgs. 23/02/2010 n. 49

Mappe della pericolosità e del rischio di alluvioni

Art. 6 - Direttiva 2007/60/CE - D.Lgs. 23/02/2010 n. 49

Riquadro

T24

elaborato T24_HPH.pdf

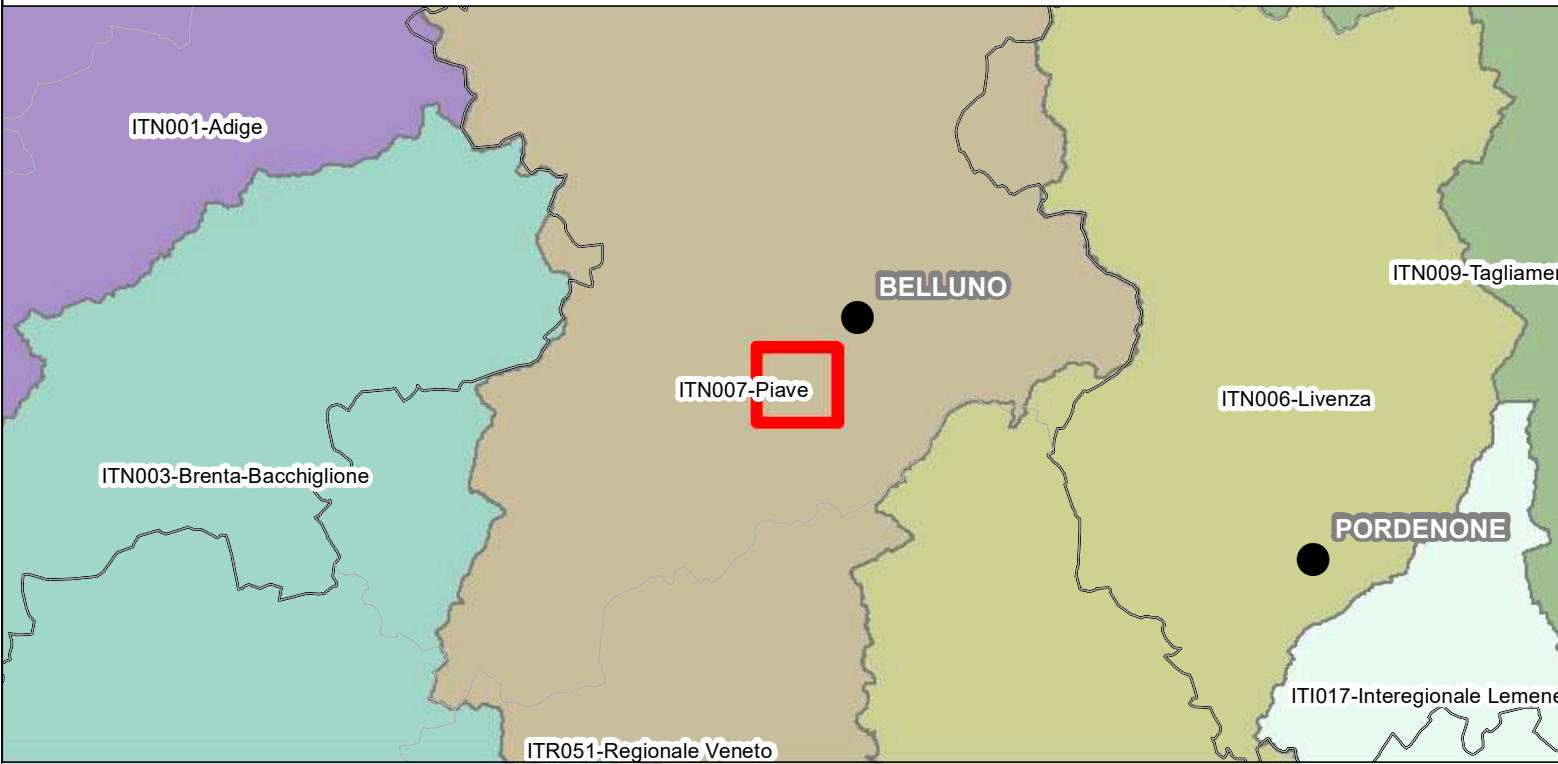
scala 1:10.000

revisione	data	motivo
0	dicembre 2021	prima emissione
1	novembre 2024	NTA - Articolo 6, comma1, lettera C

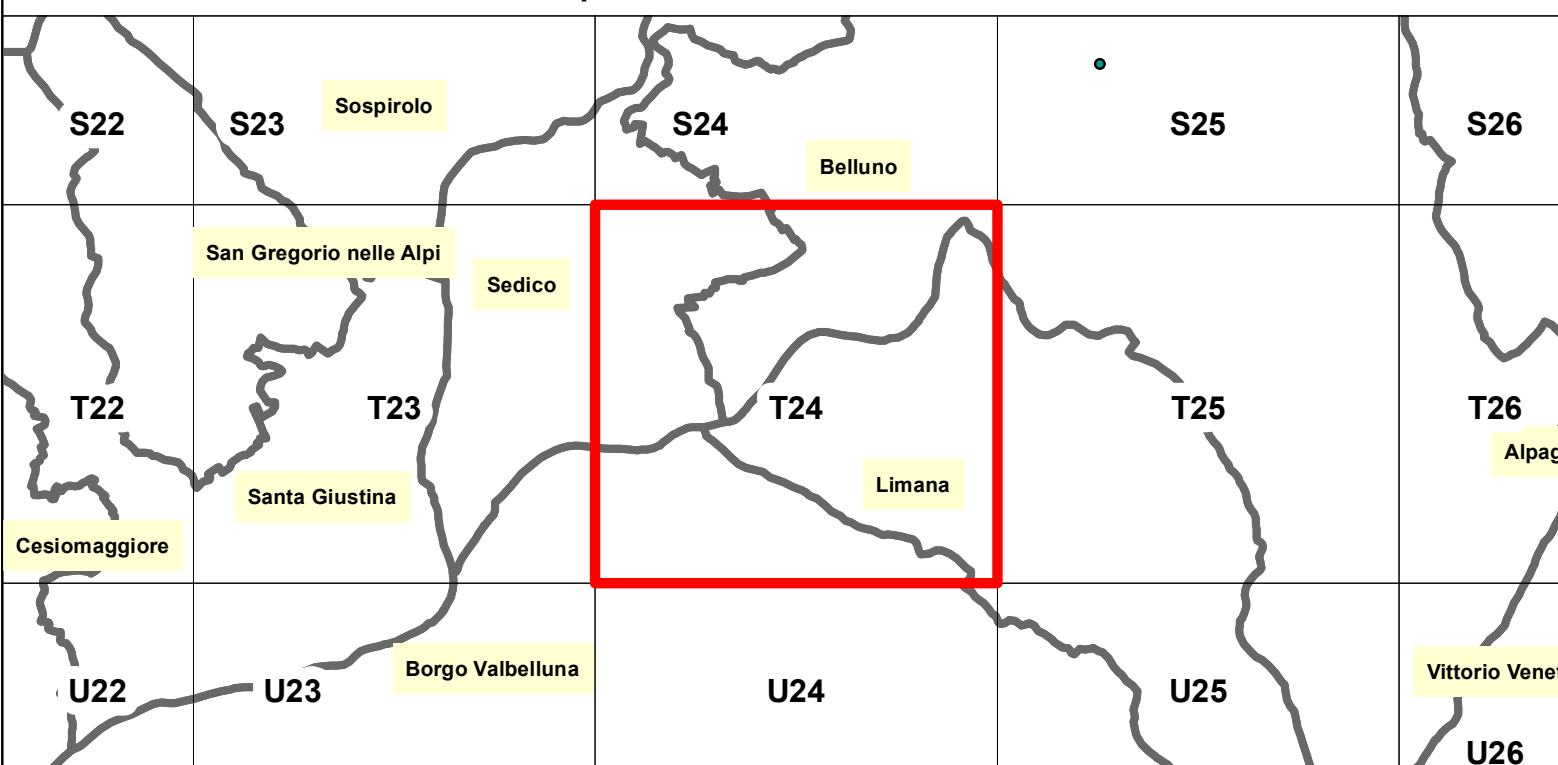
Carta delle altezze idriche

scenario di alta probabilità - TR 30 anni


Inquadramento generale





Inquadramento su limiti comunali





Classi tiranti

 0 - 50 cm


 50 - 100 cm


 100 - 150 cm


 150 - 200 cm


 > 200 cm


 non classificabili

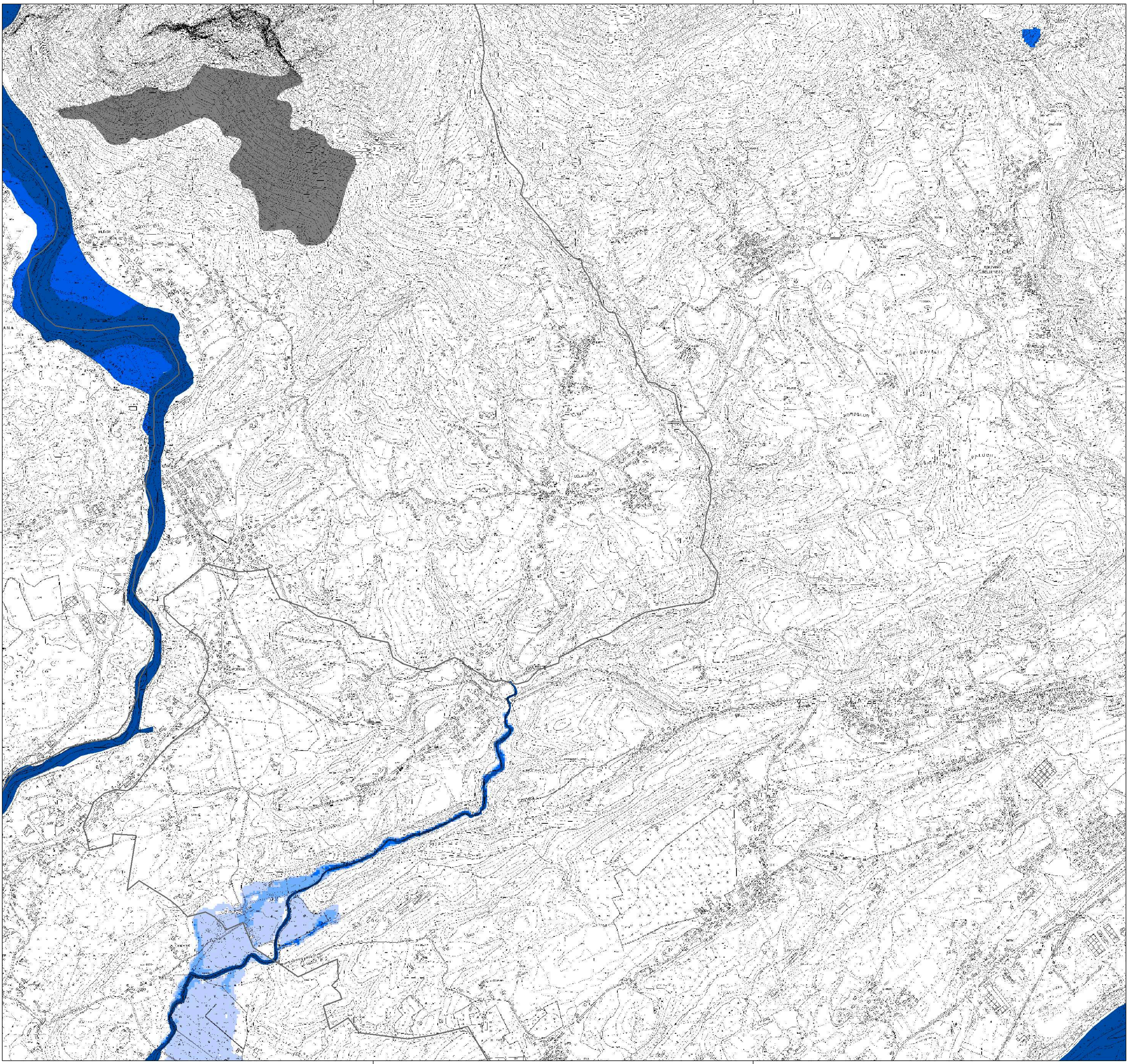
 Limite UOM


 Limiti comunali

 Limite Distretto

 Limite Provincia

 Limite Regione





Autorità di bacino distrettuale delle Alpi Orientali

Piano di Gestione del Rischio di Alluvioni

Direttiva 2007/60/CE - D.Lgs. 23/02/2010 n. 49

Mappe della pericolosità e del rischio di alluvioni

Art. 6 - Direttiva 2007/60/CE - D.Lgs. 23/02/2010 n. 49

Riquadro

S24

elaborato

S24_MPH.pdf

scala


1:10.000

revisione	data	motivo
0	dicembre 2021	prima emissione
1	novembre 2024	NTA - Articolo 6, comma 1, lettera C

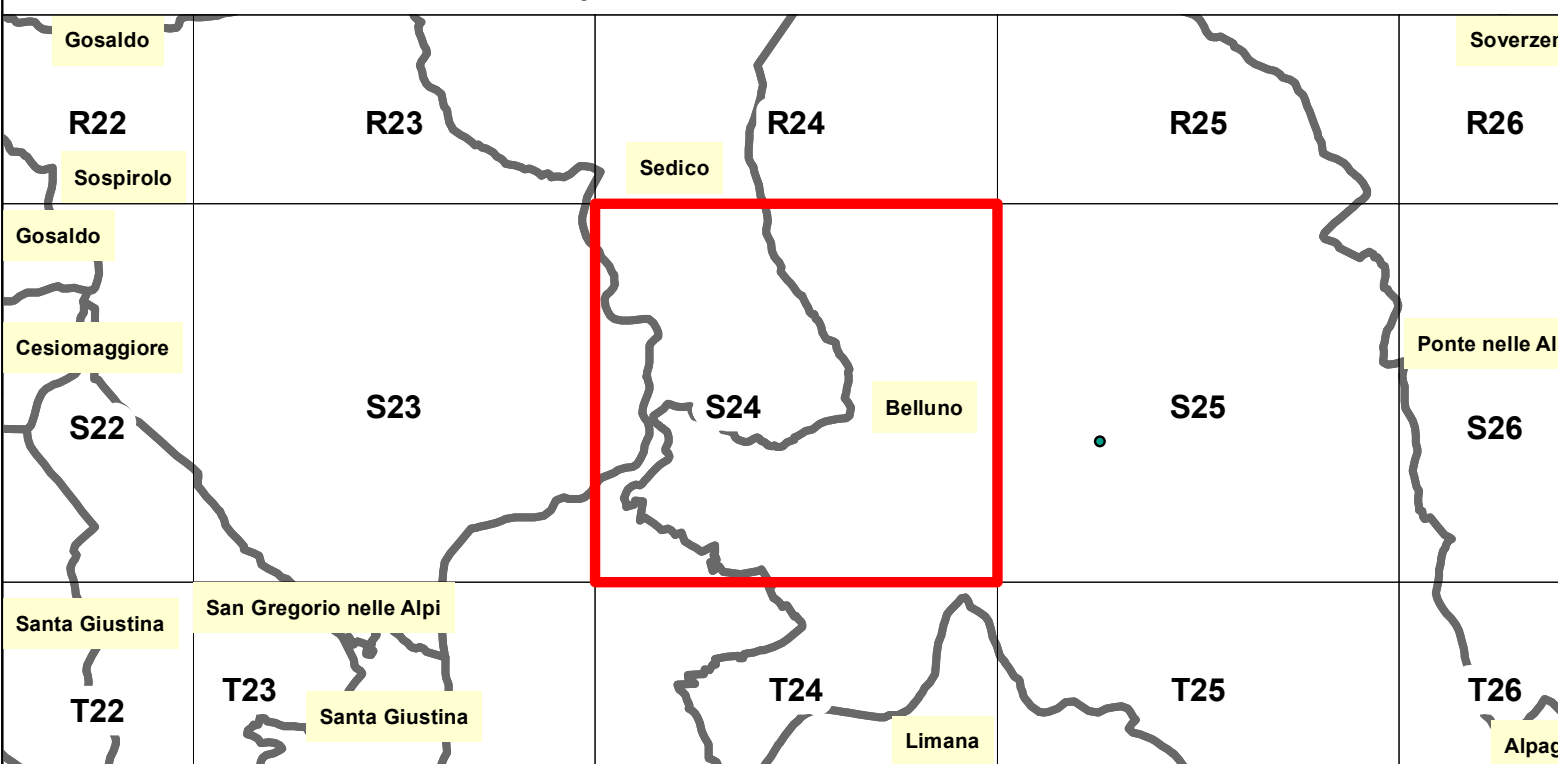
Carta delle altezze idriche

scenario di media probabilità - TR 100 anni


Inquadramento generale




Inquadramento su limiti comunali




Classi tiranti




0 - 50 cm




50 - 100 cm




100 - 150 cm




150 - 200 cm





> 200 cm





non classificabili

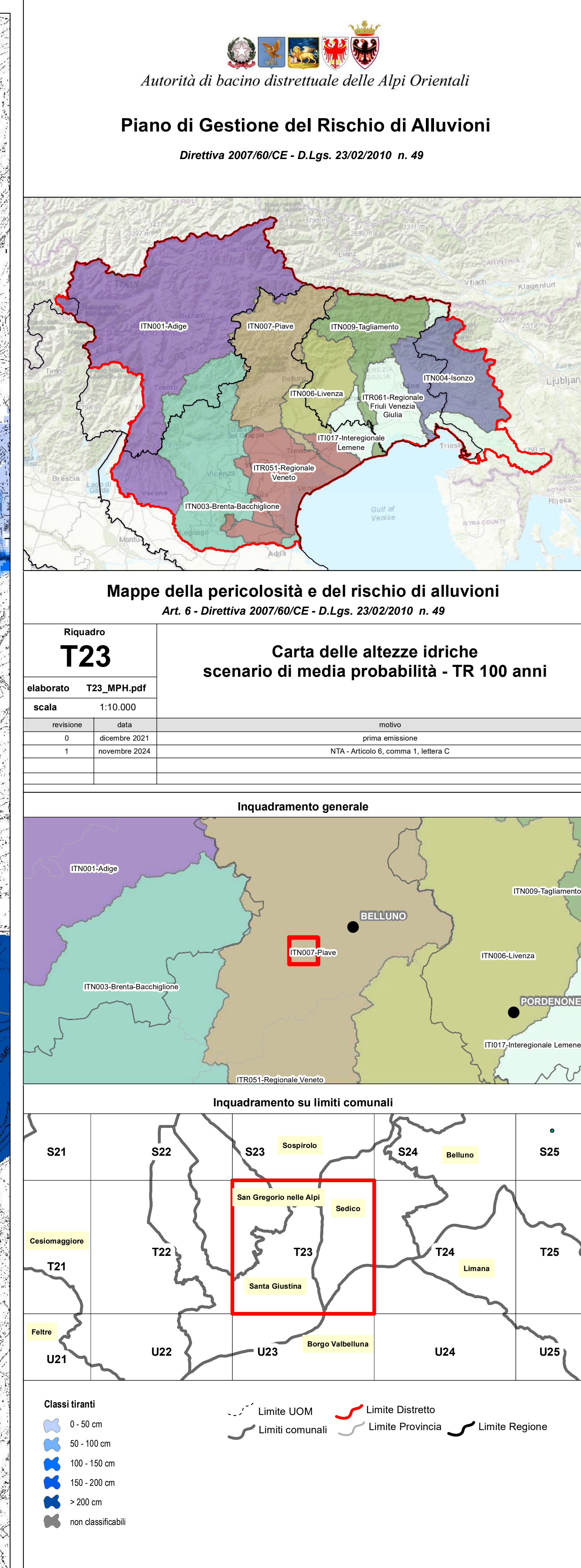
Limite UOM

Limiti comunali

Limite Distretto

Limite Provincia

Limite Regione

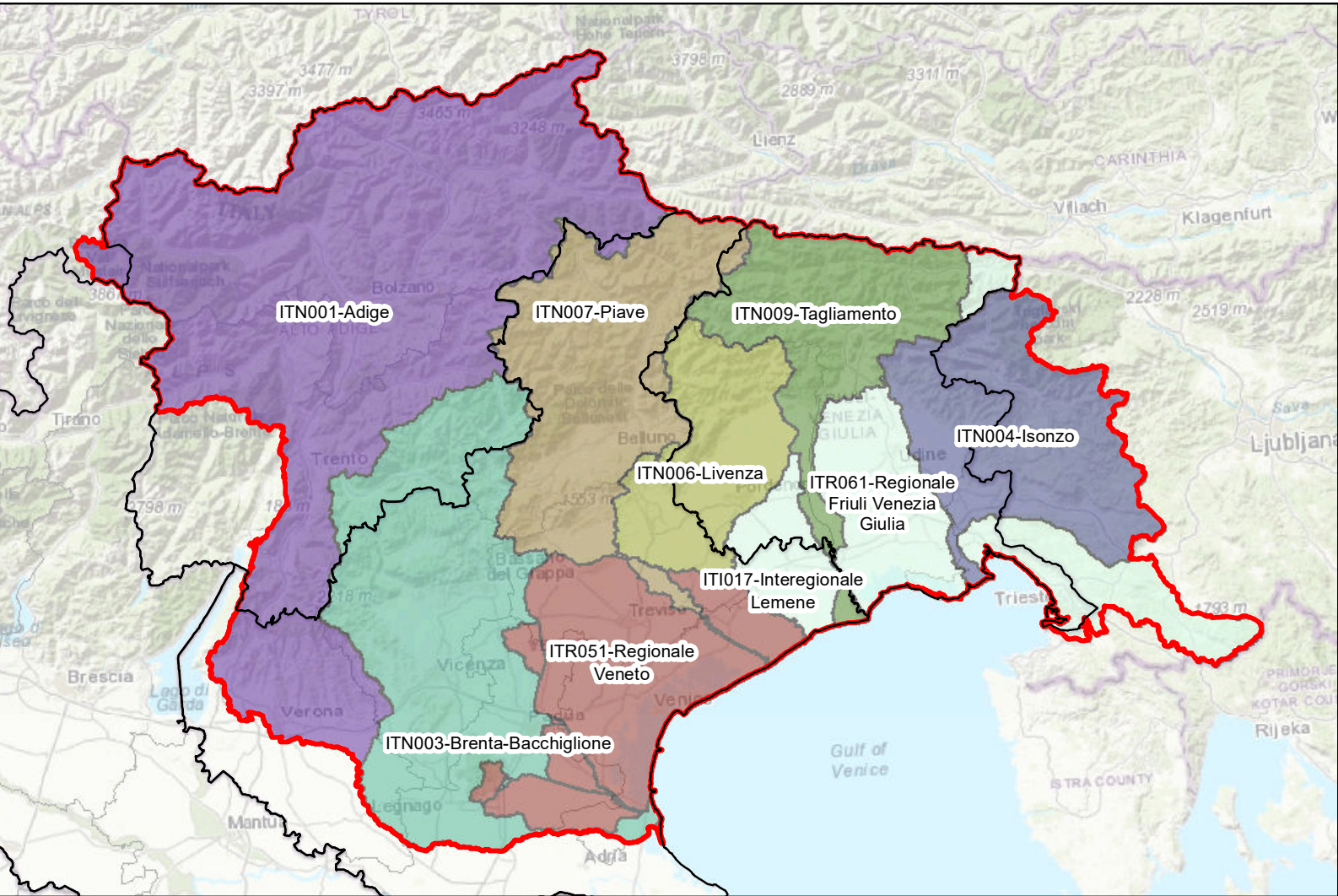




Autorità di bacino distrettuale delle Alpi Orientali

Piano di Gestione del Rischio di Alluvioni

Direttiva 2007/60/CE - D.Lgs. 23/02/2010 n. 49



Mappe della pericolosità e del rischio di alluvioni

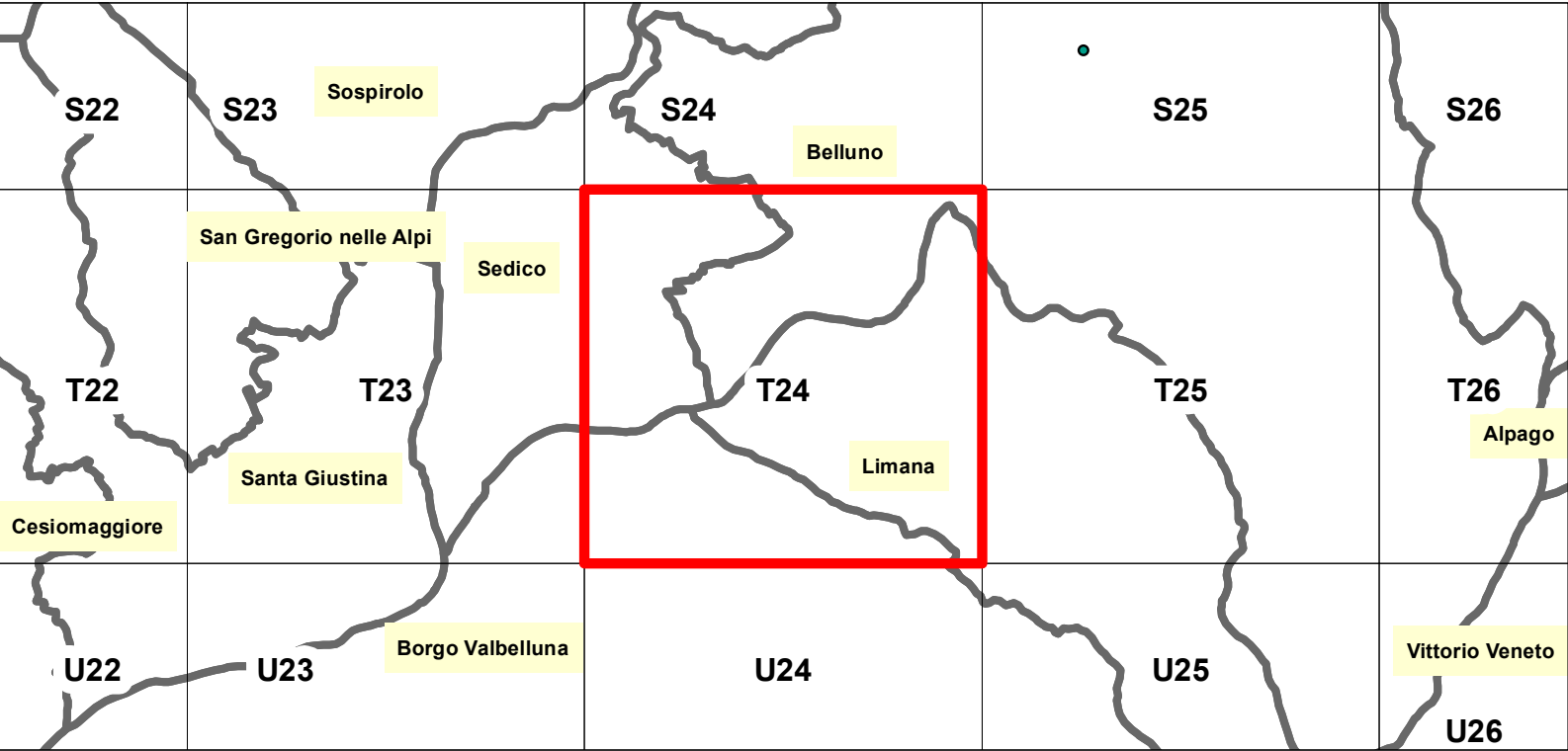
Art. 6 - Direttiva 2007/60/CE - D.Lgs. 23/02/2010 n. 49

Riquadro T24		Carta delle altezze idriche scenario di media probabilità - TR 100 anni	
elaborato	T24_MPH.pdf		
scala	1:10.000		
revisione	data	motivo	
0	dicembre 2021	prima emissione	
1	novembre 2024	NTA - Articolo 6, comma1, lettera C	

Inquadramento generale



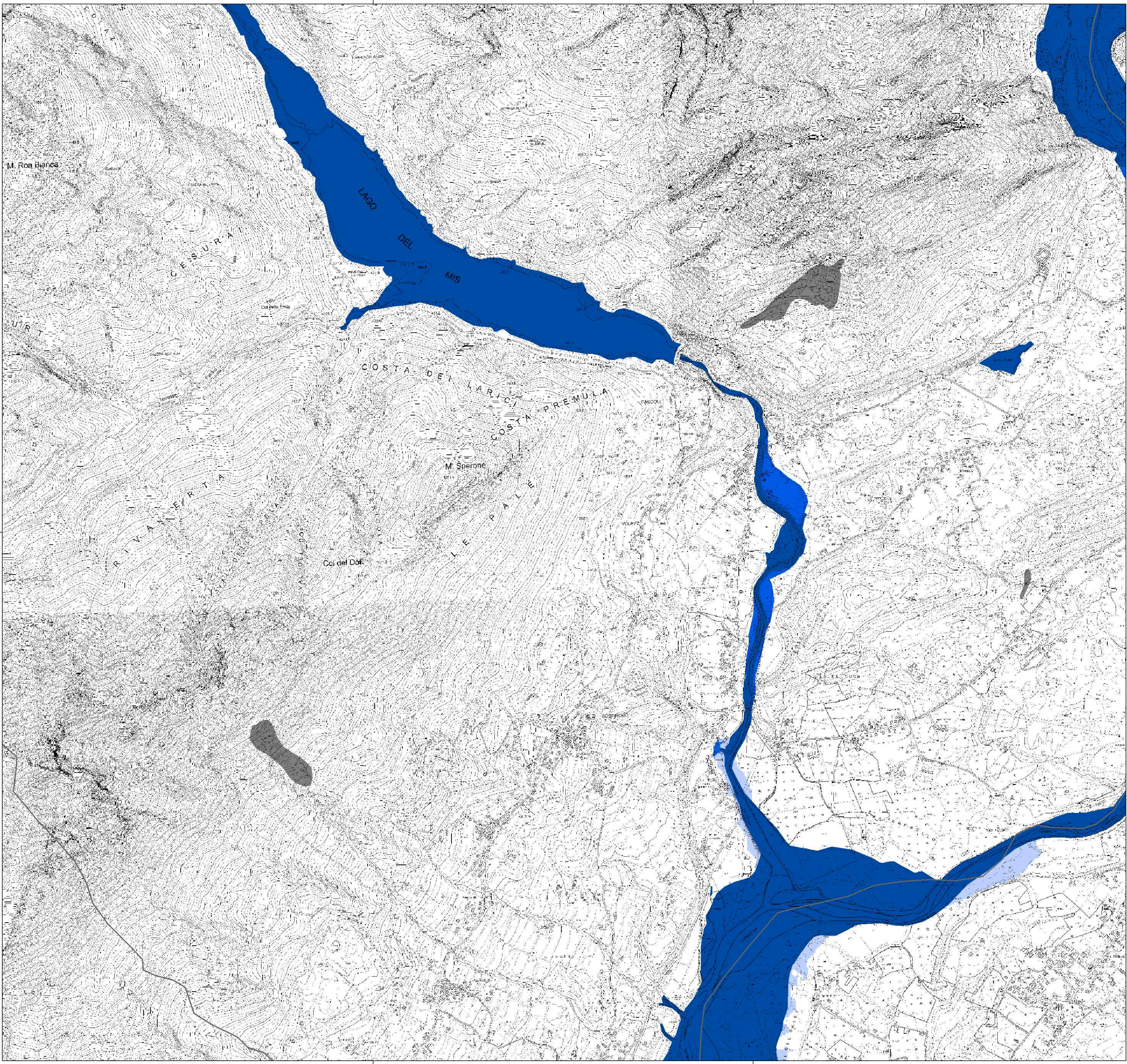
Inquadramento su limiti comunali



Classi tiranti

- 0 - 50 cm
- 50 - 100 cm
- 100 - 150 cm
- 150 - 200 cm
- > 200 cm
- non classificabili

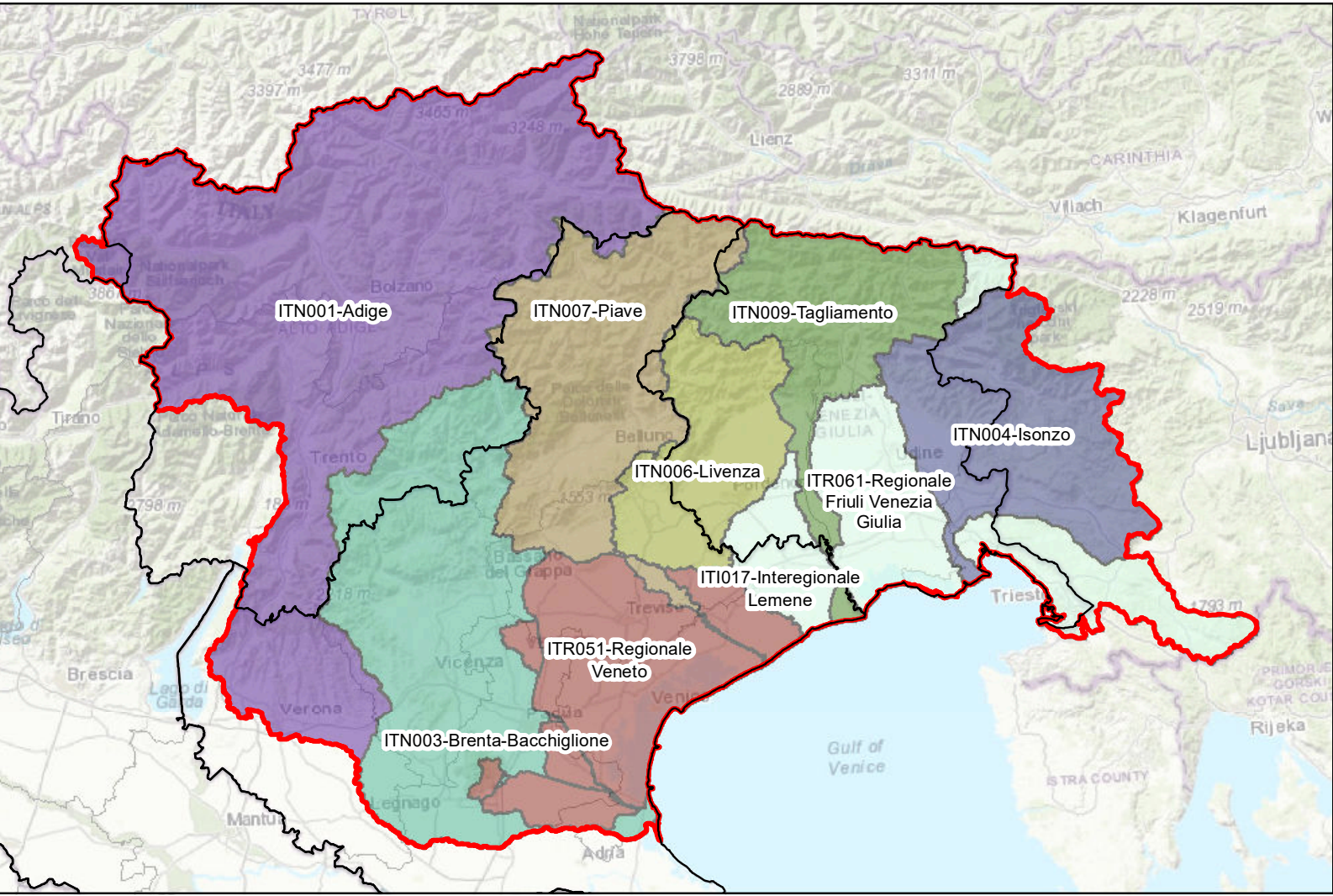
- Limite UOM
- Limiti comunali
- Limite Distretto
- Limite Provincia
- Limite Regione



Autorità di bacino distrettuale delle Alpi Orientali

Piano di Gestione del Rischio di Alluvioni

Direttiva 2007/60/CE - D.Lgs. 23/02/2010 n. 49

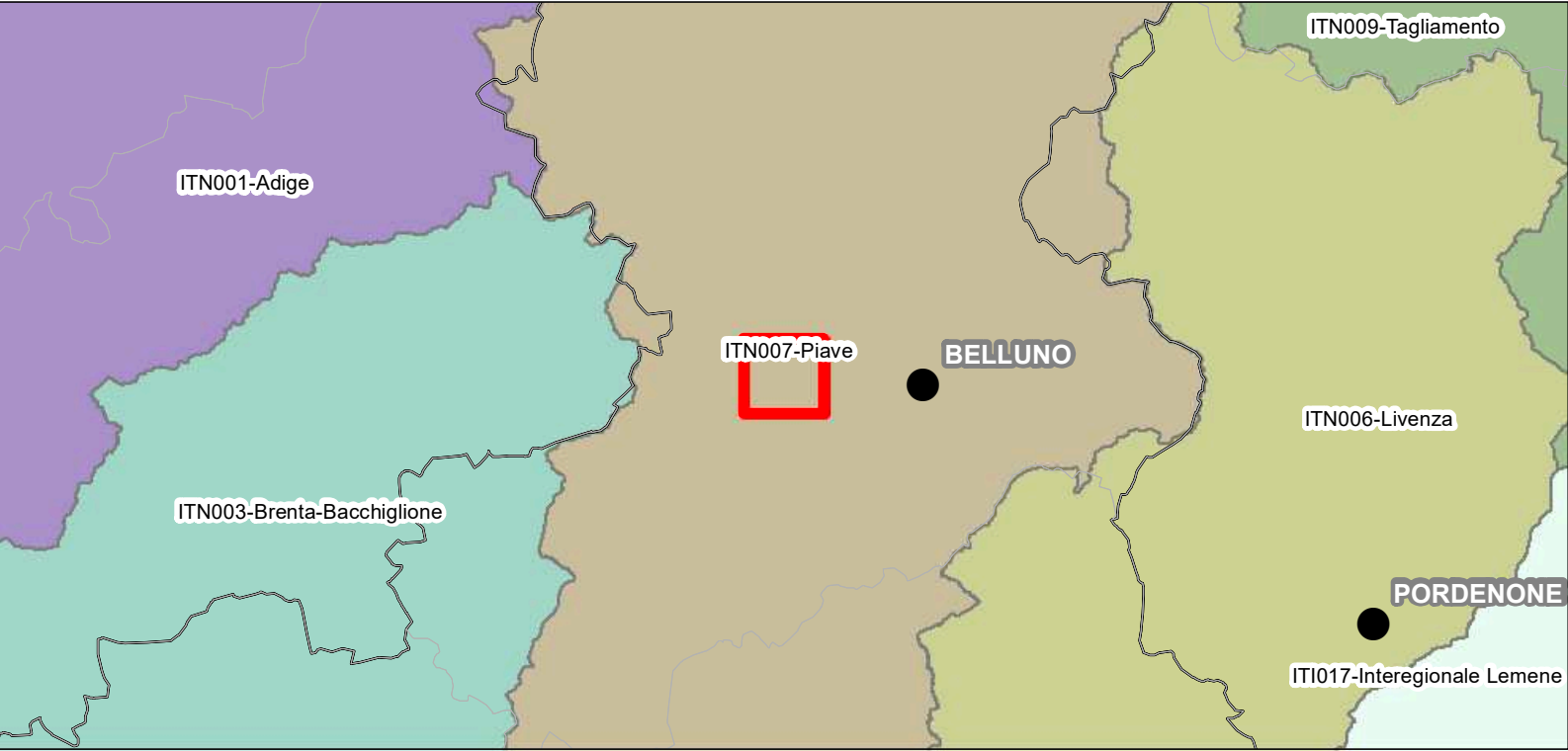


Mappe della pericolosità e del rischio di alluvioni

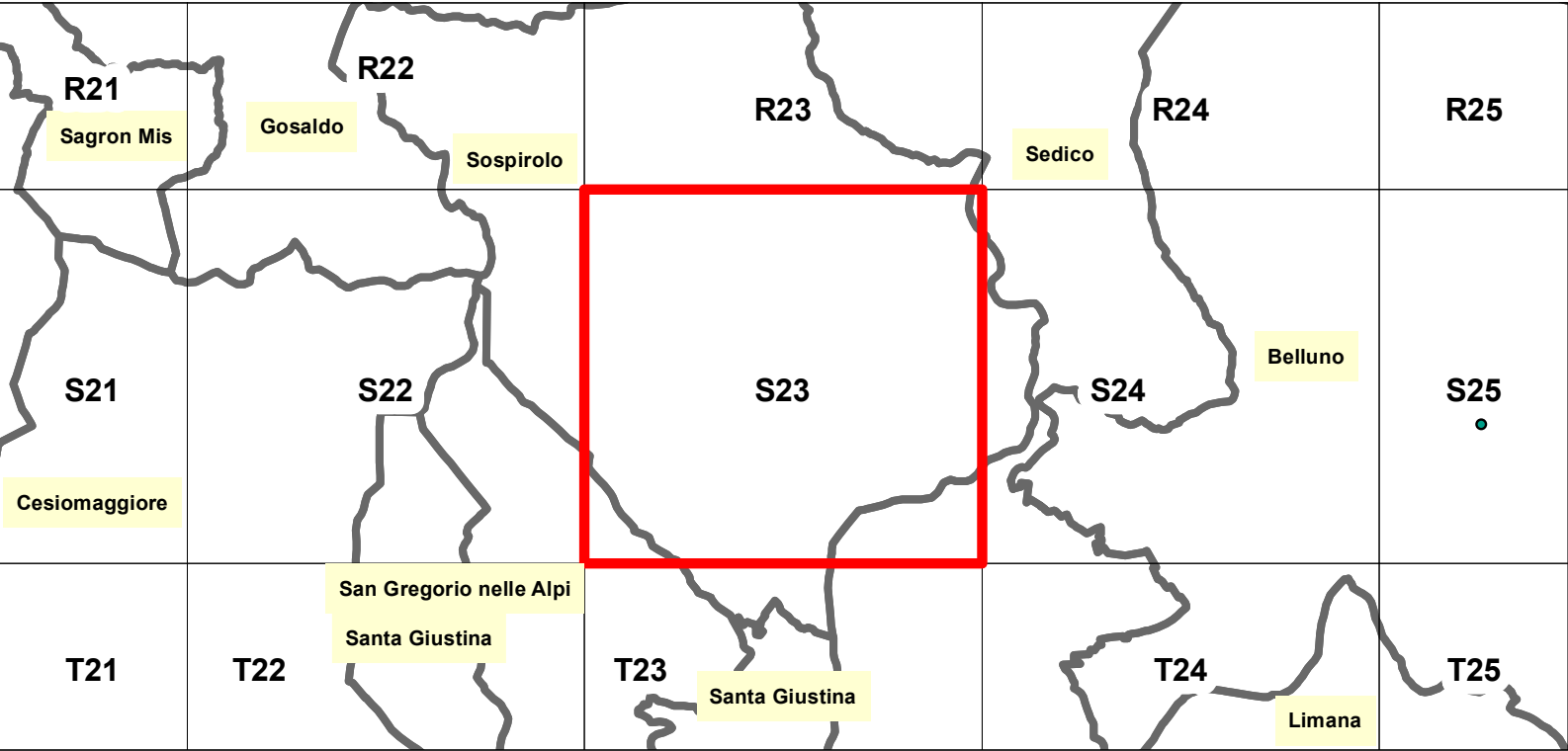
Art. 6 - Direttiva 2007/60/CE - D.Lgs. 23/02/2010 n. 49

Riquadro S23		Carta delle altezze idriche scenario di bassa probabilità - TR 300 anni	
elaborato	S23_LPH.pdf		
scala	1:10.000		
revisione	data	motivo	
0	dicembre 2021	prima emissione	
1	novembre 2024	NTA - Articolo 6, comma 1, lettera C	

Inquadramento generale



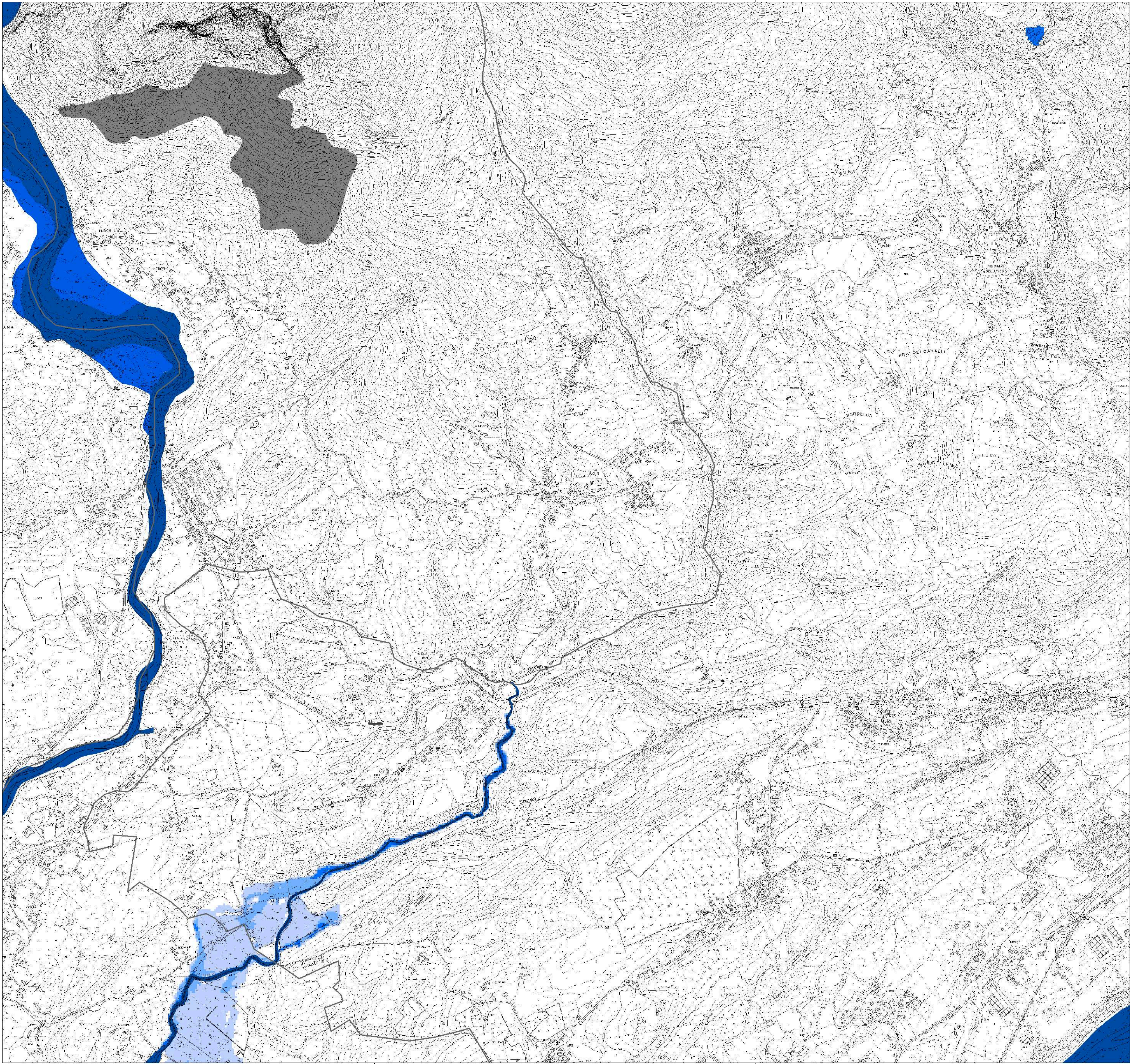
Inquadramento su limiti comunali



Classi tiranti

- 0 - 50 cm
- 50 - 100 cm
- 100 - 150 cm
- 150 - 200 cm
- > 200 cm
- non classificabili

- Limite UOM
- Limiti comunali
- Limite Distretto
- Limite Provincia
- Limite Regione



Autorità di bacino distrettuale delle Alpi Orientali

Piano di Gestione del Rischio di Alluvioni

Direttiva 2007/60/CE - D.Lgs. 23/02/2010 n. 49

Mappe della pericolosità e del rischio di alluvioni

Art. 6 - Direttiva 2007/60/CE - D.Lgs. 23/02/2010 n. 49

Riquadro

S24

elaborato

S24_LPH.pdf

scala

1:10.000

revisione	data	motivo
0	dicembre 2021	prima emissione
1	novembre 2024	NTA - Articolo 6, comma 1, lettera C

Inquadramento generale

Inquadramento su limiti comunali

Classi tiranti

0 - 50 cm

50 - 100 cm

100 - 150 cm

150 - 200 cm

> 200 cm

non classificabili

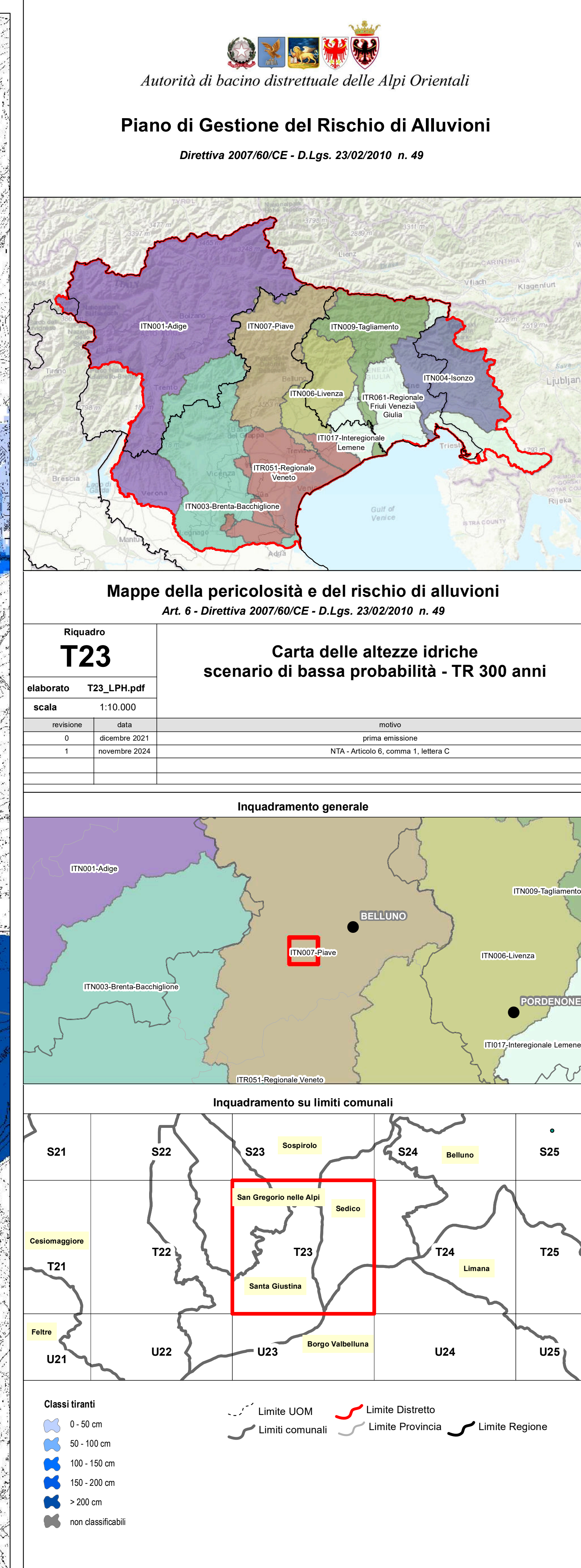
Limite UOM

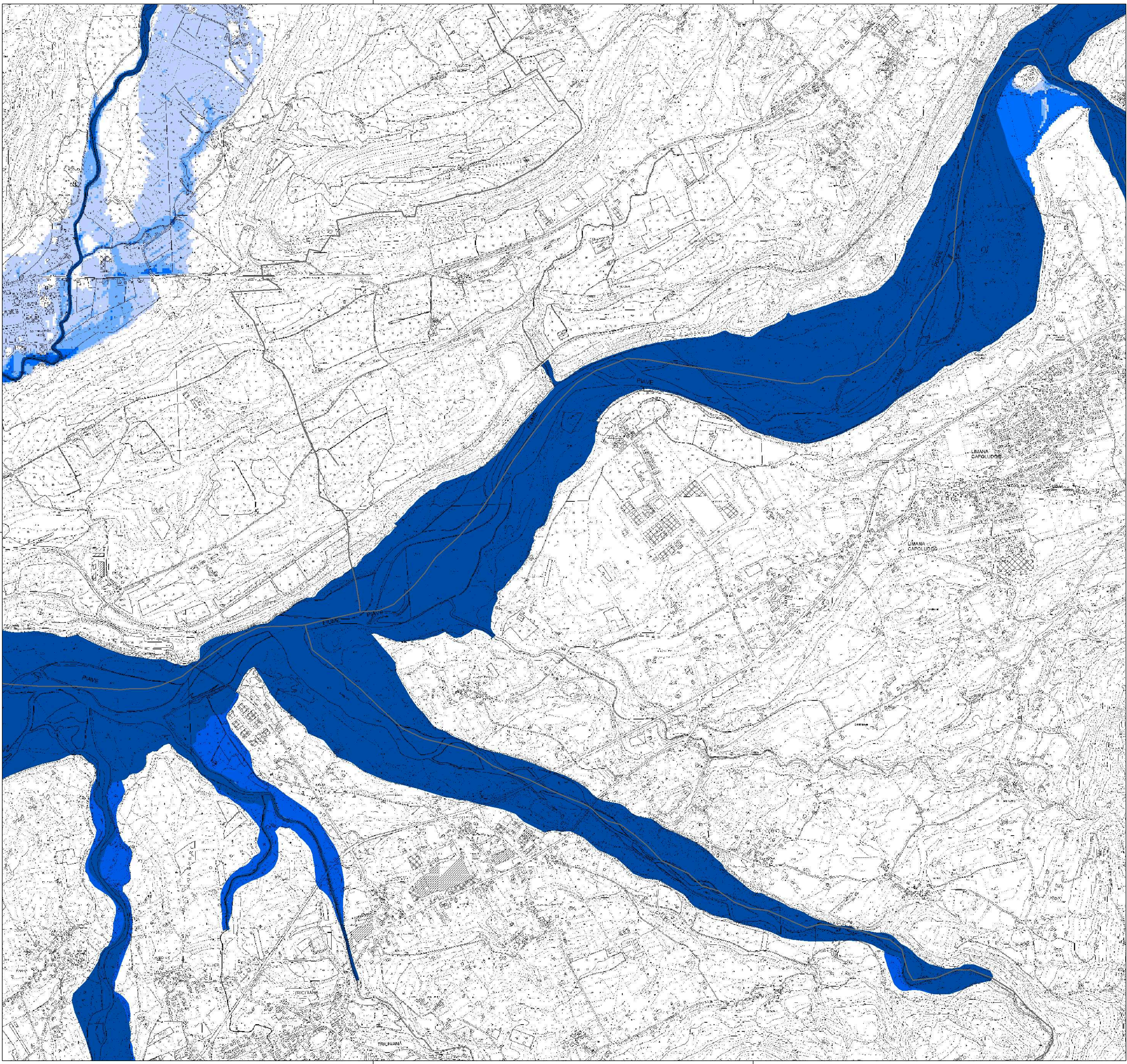
Limiti comunali

Limite Distretto

Limite Provincia

Limite Regione

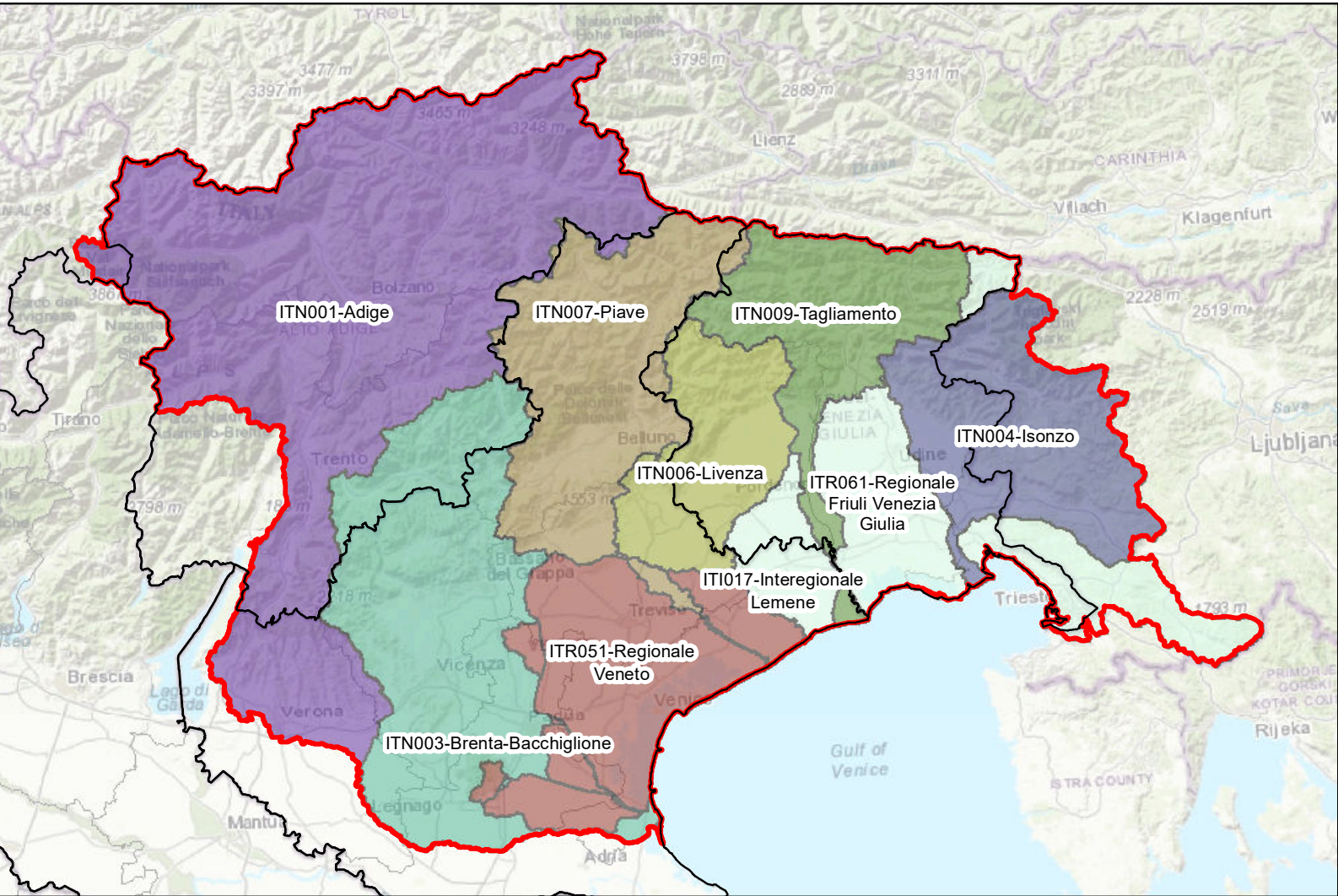




Autorità di bacino distrettuale delle Alpi Orientali

Piano di Gestione del Rischio di Alluvioni

Direttiva 2007/60/CE - D.Lgs. 23/02/2010 n. 49

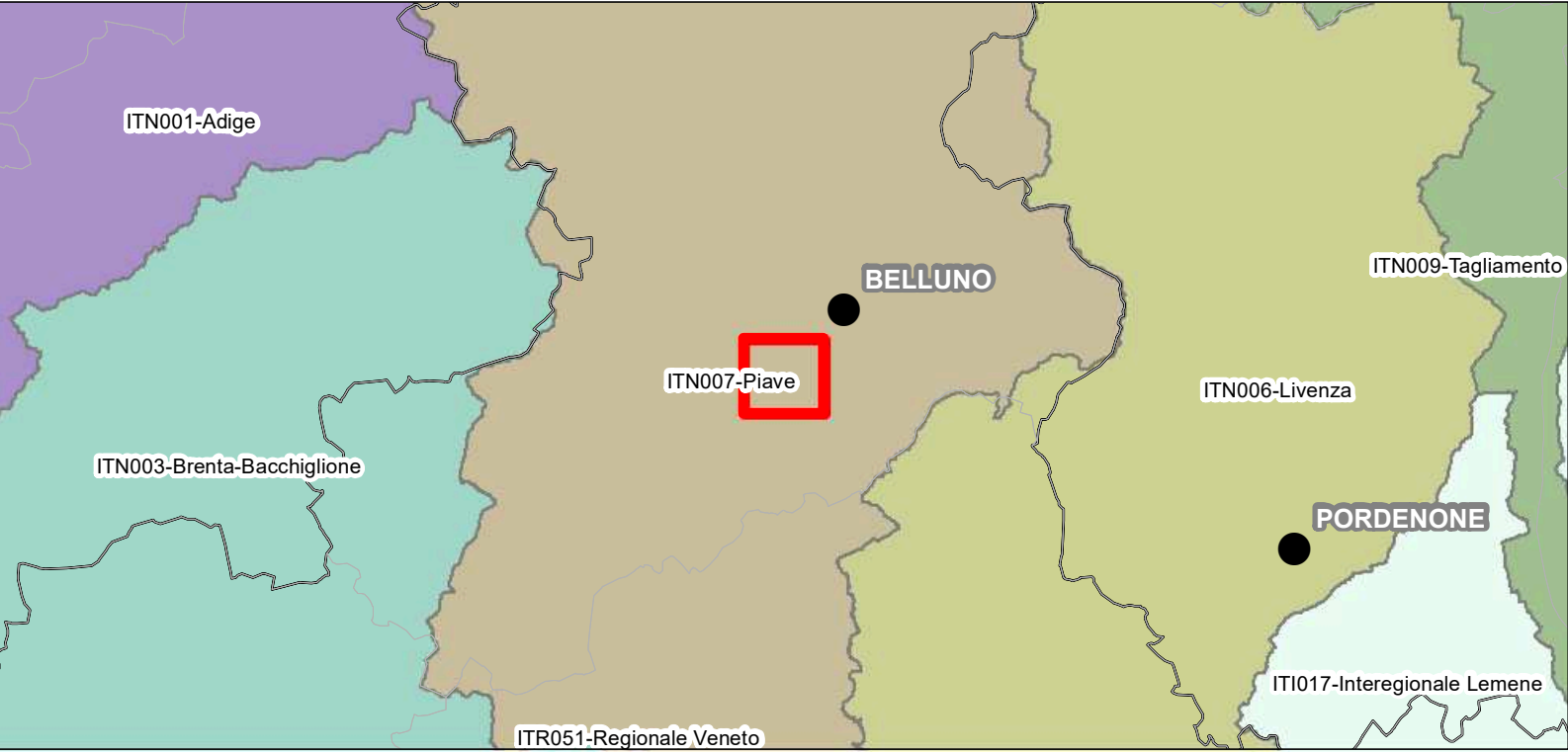


Mappe della pericolosità e del rischio di alluvioni

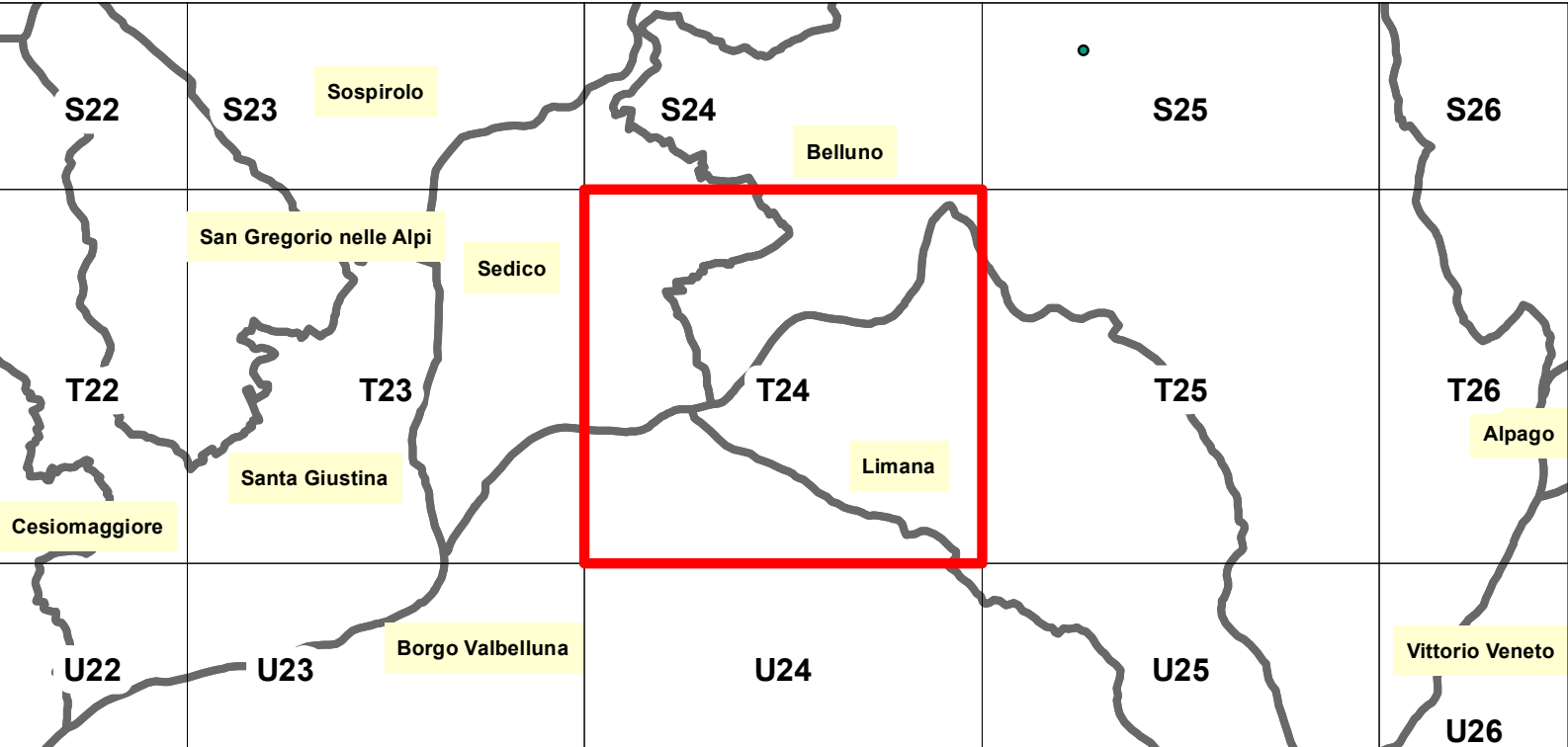
Art. 6 - Direttiva 2007/60/CE - D.Lgs. 23/02/2010 n. 49

Riquadro T24		Carta delle altezze idriche scenario di bassa probabilità - TR 300 anni	
elaborato	T24_LPH.pdf		
scala	1:10.000		
revisione	data	motivo	
0	dicembre 2021	prima emissione	
1	novembre 2024	NTA - Articolo 6, comma1, lettera C	

Inquadramento generale



Inquadramento su limiti comunali



Classi tiranti

- 0 - 50 cm
- 50 - 100 cm
- 100 - 150 cm
- 150 - 200 cm
- > 200 cm
- non classificabili

- Limite UOM
- Limiti comunali
- Limite Distretto
- Limite Provincia
- Limite Regione